

INSTRUKCJA:

**DODAJ ADRES NA MAPIE
INTERNET.GOV.PL”**

Autor dokumentu:
SGK Projekt Sp. z o.o. Sp. k
ul. Rędzińska 11
54-106 Wrocław
biuro@sgk-projekt.com.pl
Wszelkie prawa zastrzeżone.



KROK 1

**WEJDŹ NA RZĄDOWY PORTAL INTERNET.GOV.PL
KLIKAJĄC W PRZYCISK PO PRAWEJ STRONIE EKРАНU**

Znajdziesz tam komplet dostępnych informacji o Twojej nieruchomości oraz sprawdzisz czy Twoja nieruchomość została zakwalifikowana do podłączenia do sieci światłowodowej.

[link do
internet.gov.pl](https://internet.gov.pl)

Internet dla każdego



Chcesz sprawdzić, gdzie jest internet?

Skorzystaj z bezpłatnej bazy danych, dzięki której sprawdzisz, czy w wybranej lokalizacji jest lub będzie dostępny szybki internet.

Sprawdź dostępność internetu



Potrzebujesz szybkiego internetu?

Za pomocą tej strony możesz zgłosić operatorom, że potrzebujesz szybkiego internetu pod swoim adresem.

Zgłoś potrzebę dostępu do internetu

Chcesz...

Jeśli w Twojej...
trzeba po...
poinformowa...
szybki intern...
potrzebny.

Zgłoś pustostan



KROK 2
W prawym górnym narożniku kliknij „zaloguj”. Nie musisz się rejestrować.



Interaktywna mapa dostępu do internetu

Wpisz adres lub zezwól na użycie Twojej lokalizacji, jeśli chcesz sprawdzić, czy jest tam dostępny internet szerokopasmowy

Wyszukaj na mapie

Logowanie

Panel obywatela

Zaloguj się przez

Login.gov.pl

Skorzystaj z tej funkcji, jeśli chcesz zgłosić zapotrzebowanie na Internet szerokopasmowy lub zgłosić pustostan na mapie lub wypełnić formularz. Dane przekazane do...

Panel ekspercki

Nazwa użytkownika

Hasło

Zaloguj się

[Nie pamiętam hasła](#)

[Założ konto](#)

KROK 3

Zaloguj się przez „Login.gov.pl”

Logowanie | Login.gov.pl

https://login.gov.pl/login/login?ssot=mc0o8m4vzrlqglvoh7s7

gov.pl polski

Zaloguj się do usługi

Ostatnio wybrany sposób logowania

- Aplikacja mObywatel** Polecany
Skanuj kod QR za pomocą aplikacji mObywatel

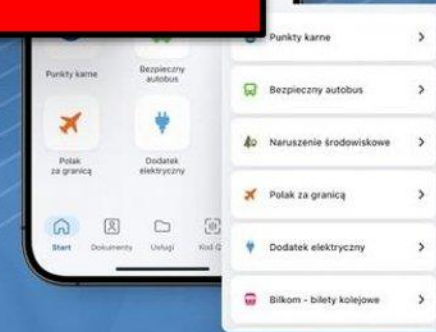
Pozostałe sposoby logowania

- Profil zaufany**
Użyj loginu i hasła lub bankowości elektronicznej
- Bankowość elektroniczna**
Zaloguj się za pomocą bankowości elektronicznej
- e-Dowód**
Użyj aplikacji mobilnej lub komputera z czytnikiem
- USE eID**
Use your National eID to access online services

KROK 4

Wybierz dogodną dla siebie metodę logowania. Możesz zalogować się poprzez:

- Aplikację mObywatel,
- Profil zaufany,
- Bankowość elektroniczną,
- E-Dowód.



Pobierz aplikację mObywatel 2.0

Używaj cyfrowych dokumentów i załatwiasz sprawy urzędowe od ręki. Bezpiecznie, szybko, wygodnie.

Poznaj mObywatela





KROK 5
Kliknij „Twoje adresy”
A następnie
„Dodaj adres”



Twoje adresy ▾

Zgłoszenia ▾

Twoje adresy

Lista adresów

Dodaj adres



Chcesz sprawdzić, gdzie jest internet?

Skorzystaj z bezpłatnej bazy danych, dzięki której sprawdzisz, czy w wybranej lokalizacji jest lub będzie dostępny szybki internet.

[Sprawdź dostępność internetu](#)

Potrzebujesz szybkiego internetu?

Za pomocą tej strony możesz zgłosić operatorom, że potrzebujesz szybkiego internetu pod swoim adresem.

[Zgłoś potrzebę dostępu do internetu](#)

Chcesz zgłosić pustostan?

Jeśli w Twojej okolicy jest pustostan, którego nie trzeba podłączać do sieci, warto nas o tym poinformować. Ułatwi to planowanie inwestycji – szybki internet dotrze tam, gdzie jest naprawdę potrzebny.

[Zgłoś pustostan](#)

Interaktywna mapa dostępu do internetu



Dodawanie twojego adresu

Adres	
Województwo	<input type="text" value="dolnośląskie"/>
Miejscowość	<input type="text" value="Uraz"/>
	Powiat: powiat trzebnicki Gmina: Oborniki Śląskie (część wiejska) SIMC: 0878820
Ulica	<input type="text"/>
	ULIC:
Numer budynku	<input type="text" value="600/25"/>

KROK 6

Wypełnij formularz. Jeśli nie
posiadasz nr domu, wpisz nr
działki a następnie kliknij
„Sprawdź adres”



[🏠](#) > [Lista adresów](#) > Dodawanie twojego adresu

Dodawanie twojego adresu

Adres

Województwo Miejscowość

Powiat: powiat trzebnicki

Gmina: Oborniki Śląskie (część wiejska)

SIMC: 0878820

Ulica

ULIC:

Numer budynku

Wybierz adres

Wybrany adres nie istnieje w bazie systemu. Dodaj nowy adres wskazując jego lokalizację na mapie.

Dodaj nowy adres

Jeśli wybrany adres nie istnieje w bazie systemu kliknij „Dodaj adres”

Dodaj adres



Wskaż lokalizację adresu "Uraz, 600/25" na mapie.



KROK 7

Przybliżając widok mapy znajdź położenie swojej nieruchomości

Adres

Województwo

Miejscowość

Ulica

Numer budynku

Wybierz adres

i Wybrany adres nie istnieje

Dodaj nowy adres

Anuluj

✓ Zatwierdź

Dodaj adres



Wskaż lokalizację adresu "Uraz, 600/25" na mapie.



KROK 8

Postaw punkt w miejscu
gdzie znajduje się
Twoja nieruchomość a następnie
kliknij „Zatwierdź”

Anuluj

✓ Zatwierdź

Adres

Województwo

Miejscowość

Ulica

Numer budynku

Wybierz adres

Wybrany adres nie istnieje

Dodaj nowy adres

Dodawanie twojego adresu

Adres

Miejscowość

Uraz

Województwo: dolnośląskie

Powiat: powiat trzebnicki

Gmina: Oborniki Śląskie (część wiejska)

SIMC: 0878820

Ulica

ULIC:

Numer budynku

600/25

KROK 9

Wypełnij formularz
I kliknij „Zapisz”

Dane kontaktowe

Adres e-mail

jankowalski2025@gmail.com



Wyrażam zgodę na przetwarzanie podanych danych kontaktowych celem otrzymywania drogą elektroniczną na wskazany przeze mnie adres poczty elektronicznej informacji dotyczących mojego punktu adresowego.

< Wstecz

Zapisz



Twoje adresy ▾

Zgłoszenia ▾

Twoje adresy

Lista adresów

Dodaj adres

1

2

Dodawanie twojego adresu

Adres

Województwo

Miejscowość

Powiat:

Gmina:

SIMC:

Ulica

ULIC:

Numer budynku

KROK 10

Przejdź do listy swoich adresów

Anuluj

Sprawdź adres



Lista adresów


Dodaj punkt adresowy

+ Dodaj

Adres	Adres e-mail	Akcje
Uraz 600/25 Zobacz na mapie	jankowalski2025@gmail.com	👁️ Zobacz ✖️ Usuń

1 - 1 z 1 wiersz

1 z 1 stron



KROK 11

Kliknij „Zobacz na mapie”


Wyszukaj na mapie

**Uraz 600/25**

Uraz



Pod tym adresem nie ma dostępu do internetu stacjonarnego.



Chcę Internet

Zweryfikuj dane

Zgłoś pustostan

+ Dodaj do Moich adresów

Pobierz szczegółowe dane

Legenda

- w zasięgu
- zasięg hurtowy
- zasięg teoretyczny
- inwestycja planowana ze środków prywatnych
- inwestycja planowana ze środków publicznych
- brak zasięgu

600/25

1

KROK 12

Kliknij na punkt odpowiadający
Twojej nieruchomości
a następnie „Chcę Internet”

Zgłaszam

Oczekiwana prędkość internetu

Downlink
(pole opcjonalne) 300 Mb/s
Prędkość pobierania treści z Internetu.

Uplink
(pole opcjonalne) 300 Mb/s
Prędkość przesyłania treści do Internetu.

Dane kontaktowe zgłaszającego

i Należy wypełnić przynajmniej jedno pole.

Adres e-mail jan.kowalski2025@gmail.com

Telefon  +48 22 222 22 22

Zgody marketingowe **i**

- Wyrażam zgodę na przekazanie danych kontaktowych wybranym przedsiębiorcom telekomunikacyjnym celem otrzymania drogą elektroniczną na wskazany adres e-mail lub pocztą elektroniczną informacji handlowych dotyczących usług oferowanych w związku ze zgłoszonym zapotrzebowaniem.
- Wyrażam zgodę na przekazanie danych kontaktowych wybranym przedsiębiorcom telekomunikacyjnym celem otrzymania na podany przeze mnie numer telefonu informacji handlowych dotyczących usług oferowanych w związku ze zgłoszonym zapotrzebowaniem, w tym do wykorzystania w celu świadczenia usług w ramach systemu wywołujących, informacji handlowych dotyczących usług oferowanych w związku ze zgłoszonym zapotrzebowaniem.

[< Wstecz](#)

[Zgłoś](#)

KROK 13

Wypełnij formularz
I kliknij „Zgłoś”

